






LEGENDA


SOLO URBANO

-  Espaços Centrais
(i.ocupação : 0,75 / i.utilização . 0,75)
-  Espaços Habitacionais consolidados
(i.ocupação : 0,75 / i.utilização . 0,75)
-  Espaços Habitacionais a consolidar
(i.ocupação : 0,50 / i.utilização . 0,50)
-  Espaços Urbanos de Baixa densidade
(i.ocupação : 0,50 / i.utilização . 0,50)

ESPAÇOS DE USO ESPECIAL DE EQUIPAMENTOS DE UTILIZAÇÃO COLETIVA EXISTENTES

-  Equipamentos de Utilização Coletiva Existentes
- 1- Escola Primária
- 2- Casa do Povo / Extensão do Centro de Saúde
- 3- Edifício Polivalente
- 4- Junta de Freguesia
- 5- Posto da GNR
- 6- Igreja e Casa Mortuária
- 7- Balneários Públicos
- 8- Polivalente Descoberto
- 9- Lar de Idosos








ESPAÇOS DE USO ESPECIAL DE EQUIPAMENTOS DE UTILIZAÇÃO COLETIVA PROGRAMADOS

-  Espaços de Reserva para Equipamentos Ensino, Saúde, Cultura, Recreio, Desporto e Assistência Social


ESTRUTURA ECOLÓGICA URBANA

-  Espaços Verdes de Enquadramento

INFRAESTRUTURAS DE CIRCULAÇÃO E ESTACIONAMENTO

-  Áreas de Estacionamento
-  Vias Estruturantes Existentes
-  Vias Estruturantes Programadas
-  Espaços Mistos de Circulação
-  Igreja Matriz - Área Sujeita a Escavação Arqueológica Prévia
-  Núcleo Tradicional - Área Sujeita a Acompanhamento Arqueológico
-  **ÁREA DE INTERVENÇÃO DO PLANO**

GEOREFERENCIAÇÃO: ETRS 1989 Portugal TM06, Datum D ETRS 1989

 CÂMARA MUNICIPAL DE GRÂNDOLA SETOR DE PLANEAMENTO <small>Jardim Dr. Jacinto Nunes, n.º 14, 7970-261 Grândola Tel. +351 269 780 425 e-mail: planeamento@cm-grandola.pt</small>	Designação de plano: PU Azinheira dos Barros Alteração	Localização: Azinheira dos Barros Grândola
	Designação de desenho: Planta de Zonamento	Data: novembro 2022
	Substitui Desenho N.º	Escala: 1/2000
		Desenho N.º: PU 01 - 00