

Legenda

RESERVA ECOLÓGICA NACIONAL

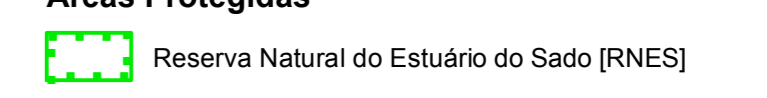


RESERVA AGRÍCOLA NACIONAL



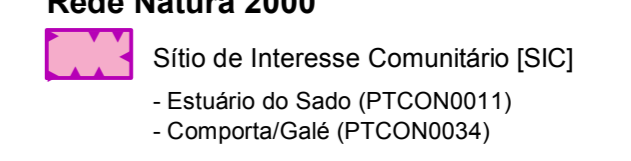
ÁREAS CLASSIFICADAS

Áreas Protegidas

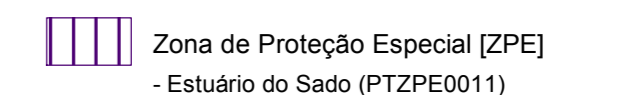


Reserva Natural do Estuário do Sado (RNES)

Rede Natura 2000

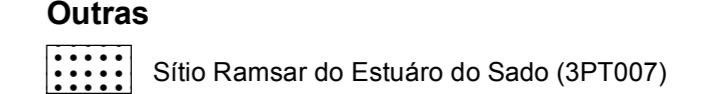


Sítio de Interesse Comunitário (SIC)
- Estuário do Sado (PTCON0011)
- Comporta/Gaile (PTCON0034)



Zona de Proteção Especial (ZPE)
- Estuário do Sado (PTZPE0011)

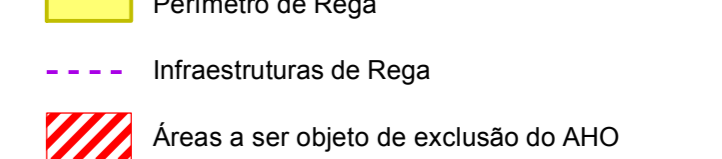
Outras



Sítio Ramsar do Estuário do Sado (SPT007)

APROVEITAMENTO HIDROAGRÍCOLA

Aproveitamento Hidroagrícola de Odivelas



BASE CARTOGRÁFICA

- Limite da Área do Município (CAOP 2016)
- Limite de Freguesia (CAOP 2016)
- Aglomerados (Urbanos / Rurais / AED's)
- Edificado
- Oceano
- Curva de Nivel [equidistância 10m]
- Vértices Geodésicos
- Rede Rodoviária**
- Existente**
- Auto-Estrada (AE)
- Itinerário Complementar (IC)
- Estrada Nacional (EN) - Desclassificada sob jurisdição da IP
- Estrada Regional (ER)
- Estradas Municipais (EM)
- Caminhos Municipais
- Vias Urbanas e Caminhos Rurais
- Prevista**
- Vias Previstas (IPIC)
- Rede Ferroviária**
- Via-Férrea

PLANO DIRETOR MUNICIPAL DE GRÂNDOLA
1ª CORREÇÃO MATERIAL

PLANTA DE CONDICIONANTES		Proposta Final	
REN, RAN, RN2000, RNES, AHO		escala gráfica	
		escala numérica	nº desenho
		1/25000	7.3
		formato	data
		A4 - 841x1189	Janeiro 2018
		software	
Base Cartográfica	autorização	verificação	
-Cartografia de Referência 1:10000 a 5/95 atualizada, propriedade da DGT/ICMIAL; -Hidrografia pela DGT a 07/09/2011 - IPIE; -Sistema de Referência ETRS 1989 Portugal TM06, Datum D ETRS 1989	Câmara Municipal de Grândola	Câmara Municipal de Grândola	
-Cartografia 1:10000 - Entidade Produtora Bom Portugal, Junho 2008; -Série Cartográfica Oficial Cartas de Portugal à escala 1:10000; -Exatidão Posicional (MNT) 1,7 m altimetria e 1,5 m planimetria; -Exatidão temática melhor ou igual a 95% -Cartografia 5/95 atualizada - Entidade Produtora Bom Portugal, Julho 2010. -PIN das saídas gráficas = 24.40 m -CAOP 2016 - Entidade Produtora DGT.			